

PROPOSTA DE RESOLUÇÃO

IDENTIFICAÇÃO DA PROPOSTA

ID da proposta	Processo	Atividade / Procedimento
PR/2025/5914	8735/2025	Proposta à Câmara Municipal
Unidade Administrativa		
DU - DGPU [TOPONIMIA]		
Propósito		
Órgãos Colegiais \ Deliberação Câmara Municipal		
Órgão/Cargo que resolve		
Câmara Municipal de Braga		

PROPOSTA DE RESOLUÇÃO

Propõe-se para deliberação de Reunião do Executivo Municipal os seguintes topónimos sites no **Lugar de Andrias ou Lugar da Cruz**, da extinta freguesia de **Celeirós**, atualmente integrada na **União das Freguesias de Celeirós, Aveleda e Vimieiro**.

ATRIBUIÇÃO DE TOPÓNIMO

Artéria Proposta (A)

Rua Lucinda Machado Pinto







Início – Rua da Cruz

Fim – Sem Saída

DOCUMENTO ASSINADO ELETRONICAMENTE





ATRIBUIÇÃO DE TOPÓNIMO		Topónimos Existentes	Límites Administrativos (CAOP)		
	Artéria Proposta - A		Rua da Cruz		Límite de União de Freguesia
	Início - Rua da Cruz		Rua da Sofia		Límite de Freguesia
	Fim - Sem Saída		Rua de Andrias		
			Rua Comendador Padre Vaz Pinto		
Código de Verificação: 71G07TAF6QEJY20N3YFECJ5K					
Verificação: https://braga.balcaoaleitoral.gov.pt					
Documento assinado eletronicamente e a impressão da página 2 / 4					
PROPOSTA DE ATRIBUIÇÃO DE TOPÓNIMO				Proc: 7495/2025	
Local da Pretensão: Celeirós - Lugar da Cruz				Int: 2025-E-RC	
Requerente: União das freguesias de Celeirós, Aveleda e Vimieiro				Data: 21/02/2025	
Técnico/Autor: DMGT DU DPU - DIVISÃO DE PROCEDIMENTOS URBANÍSTICOS - Certidões, Reproduções e Toponímia				Autor: João Cunha	

PROCESSO: 7495/2025

REGISTO DE ENTRADA: 2025-E-RC-4910

REQUERENTE: Município de Braga e União das Freguesias de Celeirós, Aveleda e Vimieiro

LOCAL DA OBRA: Lugar de Andrias e Lugar da Cruz, Celeirós

ASSUNTO: Toponímia - Atribuição de Topónimo

Serve o presente processo para proceder à **atribuição de topónimo** para uma artéria, sito no **Lugar de Andrias ou Lugar da Cruz**, da extinta freguesia de **Celeirós**, atualmente integrada na **União das Freguesias de Celeirós, Aveleda e Vimieiro**.

A **atribuição de topónimo** resulta da execução das infraestruturas previstas no loteamento designado "**Loteamento da Cruz**" titulado pelo alvará **02/1988**.

A presente **atribuição de topónimo** foi despoletada pela **Junta das União das Freguesias de Celeirós, Aveleda e Vimieiro**, que, através de **email datado de 17/02/2025**, solicitou ao Município de Braga, a "*pretensão da Nova Direção do Lar de Celeirós a atribuição de nome " **Rua Lucinda Machado Pinto**" à rua que faz o acesso ao lar de Celeirós, ainda sem nome atribuído*".

A Direção da Associação de Reformados, Pensionistas e Idosos do Vale D'Este, propôs o topónimo **Rua Lucinda Machado Pinto** (15/09/1929 - 31/07/2018) com o objetivo de "**realizar uma homenagem à fundadora da Associação**", considerando que "o legado e todo o esforço que foi realizado, com um impacto significativo no apoio aos mais idosos, ficará reconhecido e imortalizado".

1. Atribuição de Topónimo

A artéria proposta A, que se pretendem atribuir topónimo, apresentam características de "**Rua**" ou "**Travessa**",



respetivamente, pelo que as denominações devem ir nesse sentido, nomeadamente: Localização em espaço urbano; Via de circulação automóvel (com passeios); Áreas de “estacionamento obliquo”; Pavimentação em “calçada” da faixa de rodagem; Faixa de rodagem com dois sentidos (cerca de 5 metros).

1.1. Artéria Proposta A

Rua Lucinda Machado Pinto

A artéria identificada na planta de localização como “Artéria Proposta (A)”, apresenta as seguintes características:

	Artérias	Edital	Freguesia	Coordenadas (WGS84)	
				Latitude (Y)	Longitude (X)
Início	Rua da Cruz	64/1991	Celeirós	41°30'44.87"	-8°27'00.82"
Fim	Sem Saída	-	Celeirós	41°30'45.27"	-8°26'58.11"
Extensão Total (m)		63,71			

A junta da **União das freguesias de Celeirós, Aveleda e Vimieiro**, propõe a designação toponímica **Rua Lucinda Machado Pinto**, para o arruamento identificado na planta de localização como **Artéria Proposta A**, fundamentando a escolha por se tratar da “concretização desta merecida homenagem (...) à fundadora da Associação”.

De acordo com a **Carta Administrativa Oficial de Portugal** em vigor (**CAOP2023** - aprovada por despacho da Diretora-Geral do Território, datado de 08 de janeiro de 2024 e publicado no Aviso n.º 1901/2024 do Diário da República, 2.ª série, n.º 18, de 25 de janeiro de 2024, nos termos do disposto da alínea I) do n.º 2 do artigo 2.º Decreto Regulamentar n.º 30/2012 de 13 de março), ambas as artérias propostas estão implantadas na extinta freguesia de **Celeirós**, atualmente integrada na **União das Freguesias de Celeirós, Aveleda e Vimieiro**.

Encontra-se em anexo, em formato pdf, a planta de localização da artéria objeto de atribuição de topónimo.

João Paulo Fernandes Cunha
DOCUMENTO ASSINADO ELECTRONICAMENTE

